A : Building NIKKO, 3e étage, 27 Rue Nguyen Truong To, Ba Dinh, Hanoi, Vietnam
Hotline : (+84) 984 56 66 76 I **T :** (+84) 24 6273 4455 I **F :** (+84) 24 6273 3504
E : info@amica-travel.com I **W :** www.amica-travel.com

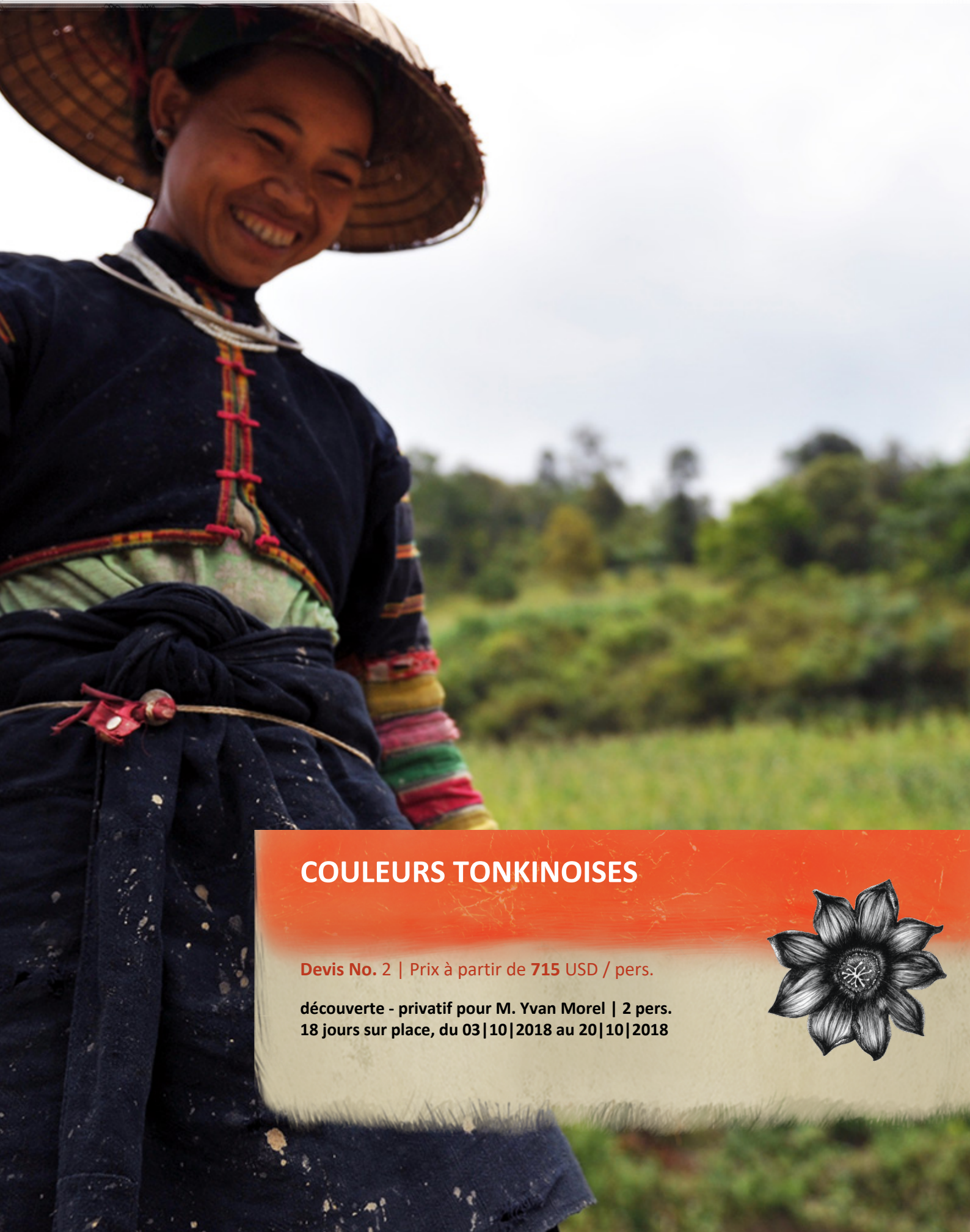

COULEURS TONKINOISES

Devis No. 2 | Prix à partir de **715** USD / pers.

découverte - privatif pour M. Yvan Morel | 2 pers.
18 jours sur place, du 03|10|2018 au 20|10|2018

amica travel
l'âme du voyage

DESTINATION	CE QUE L'ON VOUS PROPOSE SOUVENT	CE QU'AMICA VOUS CONSEILLE	VOTRE VOYAGE, VOTRE HISTOIRE, VOS ENVIES
Sapa, Bac Ha et alentours	Une découverte d'un marché ethnique et des randonnées autour de Sapa à Ta Van, Cat Cat, Lao Chai, Ta Phin	Une découverte d'un ou plusieurs marchés ethniques et nuit chez un habitant de l'ethnie Tay à Bac Ha avec des randonnées aux alentours hors des sentiers battus	Randonnées et balades à pied
Ha Giang, Cao Bang et leurs régions	Une boucle classique Ha Giang, Dong Van, Meo Vac, Cao Bang avec quelques balades en montagne	Des rencontres uniques et authentiques avec des habitants locaux où ils vous accueillent pour la nuit au milieu de cadres naturels exceptionnels comme à Ha Thanh, Khuoi Khon et Seo Lung	Moments interactifs avec les ethnies du Grand Nord
Lac Ba Be	Un séjour avec une nuit chez l'habitant au village de Pac Ngoi	Un moment authentique chez un habitant du village de Coc Toc, géographiquement plus reculé que Pac Ngoi	Immersion dans la vie locale
Baie d'Along	Une croisière dans la Baie d'Along avec visite de la grotte de la Surprise	Une croisière dans la Baie de Lan Ha, Baie moins fréquentée que celle d'Along et découverte de l'Ile de Cat Ba	Balades ludiques pour tout le groupe

amica travel
l'âme du voyage

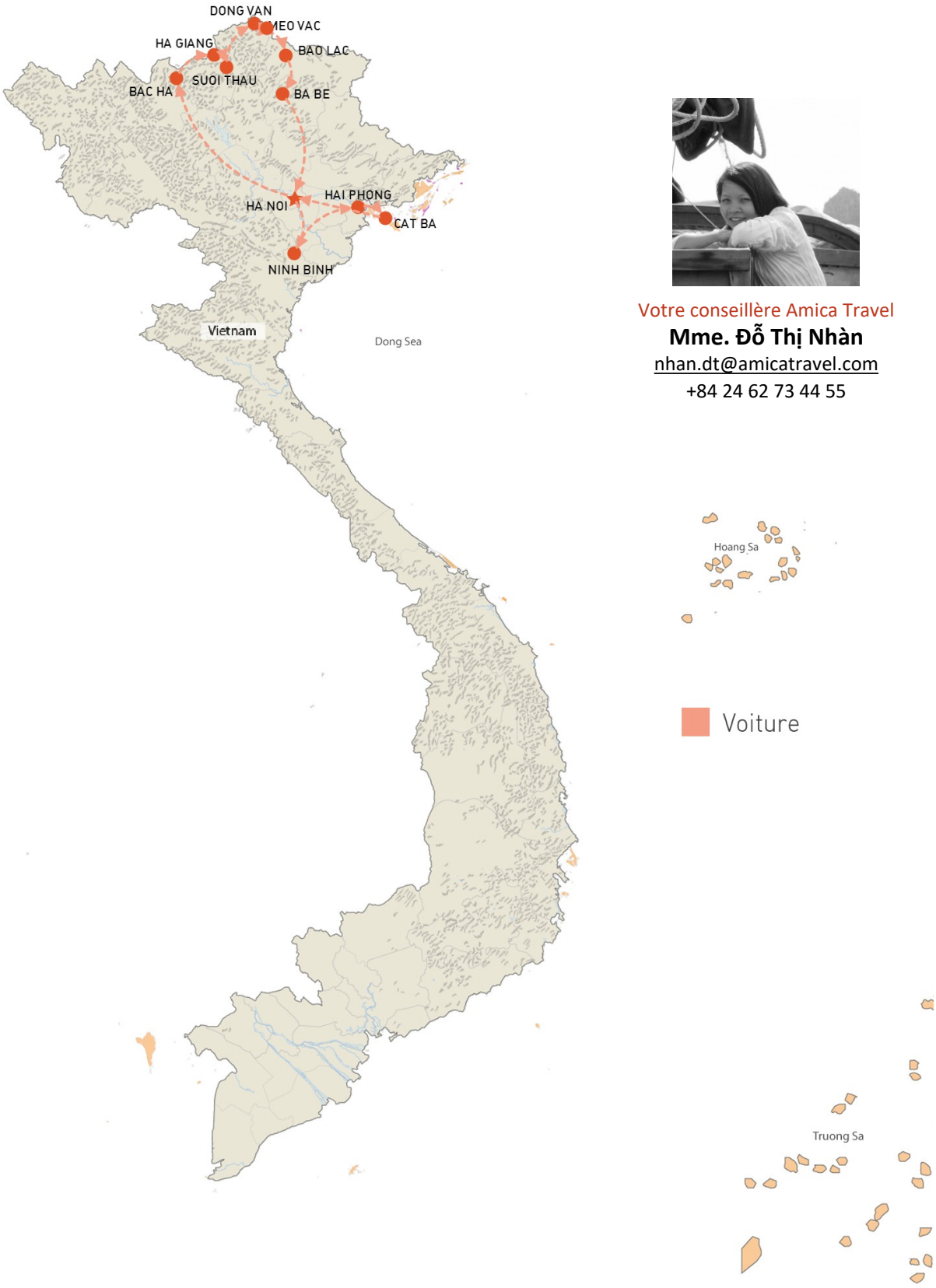

Votre conseillère Amica Travel
Mme. Đỗ Thị Nhàn
nhan.dt@amicatravel.com
+84 24 62 73 44 55

amica travel
l'âme du voyage

PROGRAMME EN BREF

Jour	Date	Itinéraire	Accompagnement	Repas inclus
Jour 1	mer. 03|10|2018	**Hanoi arrivée - temps libre**	Chauffeur uniquement	- - -
Jour 2	jeu. 04|10|2018	**Hanoi - visite libre**	Sans guide ni chauffeur	B - -
Jour 3	ven. 05|10|2018	**Hanoi - Bac Ha par la route: du delta aux hautes montagnes**	Guide et chauffeur	B - D
Jour 4	sam. 06|10|2018	**Bac Ha – Ta Van Chu (5 – 6 heures de marche)**	Guide et chauffeur	B L D
Jour 5	dim. 07|10|2018	**Bac Ha - Suoi Thau (Dimanche, avec le marché de Coc Pai)**	Guide et chauffeur	B L D
Jour 6	lun. 08|10|2018	**Suoi Thau - Ha Giang**	Guide et chauffeur	B L D
Jour 7	mar. 09|10|2018	**Rencontre avec les ethnies Thai et Dao**	Guide et chauffeur	B L D
Jour 8	mer. 10|10|2018	**Quan Ba - Dong Van: Panorama de haute montagne**	Guide et chauffeur	B - -
Jour 9	jeu. 11|10|2018	**Dong Van - Meo Vac: randonnée à travers les villages célestes des Hmong**	Guide et chauffeur	B L -
Jour 10	ven. 12|10|2018	**Meo Vac - Khuoi Khon - Bao Lac: village des Lolo noirs, terre inconnue**	Guide et chauffeur	B - -
Jour 11	sam. 13|10|2018	**Bao Lac - Nam Ngu via Thong Nong: immersion au pays calcaire des Nung**	Guide et chauffeur	B - D
Jour 12	dim. 14|10|2018	**Nam Ngu - Lac de Ba Be: le plus beau paysage du Nord-Est**	Guide et chauffeur	B - D
Jour 13	lun. 15|10|2018	**Ba Be: lacs, jungles, montagnes, rizières et villages ethniques**	Guide	B L D
Jour 14	mar. 16|10|2018	**Ba Be - Hanoi**	Guide et chauffeur	B - -
Jour 15	mer. 17|10|2018	**Hanoi - Tam Coc : rizières et paysages karstiques**	Guide et chauffeur	B - -
Jour 16	jeu. 18|10|2018	**Tam Coc - baie de Lan Ha : croisière 2 jours - 1 nuit à bord d'une jonque privative**	Guide et chauffeur	B L D

Jour	Date	Itinéraire	Accompagnement	Repas inclus
Jour 17	ven. 19|10|2018	**Baie de Lan Ha - Cat Ba - Haiphong-Hanoi**	Guide et chauffeur	B L -
Jour 18	sam. 20|10|2018	**Hanoi - départ**	Chauffeur uniquement	B - -

Légende des repas | **B** Petit-déjeuner | **L** Déjeuner | **D** Dîner

PROGRAMME DÉTAILLÉ

Jour 1 - mercredi 3|10|2018 | Hanoi arrivée - temps libre (---)

Arrivée à l'aéroport de Hanoi. Accueil par votre chauffeur et transfert à l'hôtel au centre de la ville (30 km – 45 minutes).

Temps libre pour vous reposer après un long voyage aérien.

Nuit à l'hôtel.

Note :

- *Type d'hébergement : hôtel, chambre mise à disposition à partir de 14H00. Si vous arrivez le matin, nous vous offrirons une séance de massage afin d'amortir la fatigue du vol.*

Hanoi est la capitale politico-administrative et historique de la République Socialiste du Vietnam. Appelée Hanoi depuis 1831, qui signifie "à l'intérieur de la boucle formée par le fleuve", la ville était originellement lovée dans un coude de la rive droite du fleuve Rouge. Cette cité millénaire du haut delta est aujourd'hui localisée à près de 100 km de route de la mer : celle du golfe du Tonkin.



Jour 2 - jeudi 4|10|2018 | Hanoi - visite libre (B--)

Journée libre pour découverte de la capitale par votre propre moyen

Nos suggestions:

Palais présidentiel, la pagode au pilier unique, la maison sur pilotis d'Ho Chi Minh, et l'intérieur de son Mausolée (sauf lundi et vendredi où la visite de l'intérieur est impossible). Adresse: ce complexe se trouve à la Place de Ba Dinh, rue Hung Vuong à 3km de votre hôtel.

Temple de la Littérature, première université nationale à l'architecture originale construite au XIème siècle et dédiée désormais au culte de Confucius et des lettrés. Ce temple est devenu aujourd'hui le symbole de Hanoi et de la culture vietnamienne. Adresse: Rue Nguyen Thai Hoc, à 1km du Mausolé de Ho Chi Minh.

Musée d'Ethnographie qui vous présente les modes de vie, les us et coutumes des 54 minorités ethniques peuplant le Vietnam. Adresse: Rue Nguyen Van Huyen Nghia Do, arrondissement de Cau Giay, Hanoi, à 7km de votre hôtel.

Le soir, **spectacle de marionnettes sur l'eau**. Le théâtre de Thang Long se trouve au No 57B, rue de Dinh Tien Hoang et à 315m de votre hôtel. Le prix est de 100 000 VND/billet (équivaut à 4 euros). Vous pourrez voir un spectacle à partir de 17h30 du soir.

Vous pouvez prendre un taxi pour les déplacements. Voici quelques adresses de confiance avec des chauffeurs en uniforme.

Taxi CP: 0084 4 38 26 26 26

Taxi Mai Linh (taxi blanc et vert ou tout vert) 0084 438 33 33 33 – 084 438 61 61 61 – 00844 38 22 26 66

Jour 3 - vendredi 5|10|2018 | Hanoi - Bac Ha par la route: du delta aux hautes montagnes (B-D)

Départ pour la moyenne et haute région du Nord Vietnam par la nouvelle route Hanoi-Lao Cai qui, à partir de la ville de Phu Tho, longe la **rive droite du fleuve Rouge** jusqu'à Lao Cai. La sortie du delta du fleuve Rouge et

l'entrée en moyenne région est assez rapide. Les **rizières à perte de vue** du delta sont d'abord entamées dans leurs bordures par **quelques collines** où le riz partage de plus en plus l'espace avec les **cultures sèches** (maïs, patate douce, arachide, canne à sucre…). En moyenne région, la platitude du Delta laisse place à un **paysage de massifs collinaires striés de vallées fluviales** ; ici les rizières occupent les bas-fonds et les lits majeurs des **cours d'eaux** (le plus souvent endigués). Sur les collines prédominent la sylviculture – surtout des essences à croissance rapide à destination de l'industrie du papier (Acacias, Eucalyptus …) – le manioc et le thé. La **forêt** se cantonne aux massifs les plus élevés ou escarpés.

Arrivée à Bac Ha en milieu d'après-midi. La partie montagneuse du district de Bac Ha constitue l'aire d'habitat de plusieurs groupes ethniques dont les plus nombreux sont les Hmong-fleurs (ou Hmong bariolés), les Dao (prononcés Zao), les Tay et les Phu La. Leurs villages et hameaux, nichés sur les hauteurs ou lovés dans de petites vallées, leurs rizières en terrasse et leurs marchés hebdomadaires riches en couleurs font de Bac Ha l'une des principales destinations touristiques du Nord Vietnam.

Installation chez un habitant et, en fin de journée, petite balade à la découverte du mode de vie des locaux.
Le trajet et la durée est à choisir parmi les circuits développés par Amica Travel : voir les options de randonnée à la demi journée.

Trajet : 6h30 – 315 KM
Diner et nuit en maison d'hôtes.

En conformité avec sa vision du tourisme solidaire, Amica Travel développe depuis plusieurs années le concept « hébergement et immersion chez l'habitant ». À Bac Ha, Amica Travel travaille en exclusivité avec trois familles: M.Pa, M. Sa et M. Phong. En fonction de la disponibilité, le voyageur séjournera dans l'une de ces familles.

Si le Protectorat sur le Tonkin (1884) ouvre à la France l'accès direct au marché chinois, le fleuve Rouge et la ville frontière de Lao Cai constitue, pour le Corps expéditionnaire, la porte d'entrée de la haute région. La sécurisation des frontières du Protectorat contre les appétits chinois au nord-ouest (Phong Tho) et iamois à l'ouest (haute rivière noire) fut d'emblée une priorité. Des deux colonnes lancées sur les rives du fleuve Rouge, celle de droite, commandée par le colonel Maussion, arriva la première à Lao Cai le 30 mars 1886. C'est le début de 10 ans de « pacification du Haut Tonkin », qui se durcit avec la création en 1891 des Territoires militaires, ses innombrables postes et ses colonnes anéanties par les « fièvre ». Un Objectif : faire échec à la piraterie ! En fait, une insurrection associant les Pavillons noirs (débris des troupes Taiping vaincues et refoulés de Chine) aux lettrés et paysans Vietnamiens patriotes…
Face à la pression des bandes armées de la rive gauche du fleuve rouge, réfugiées dans le massif de la rivière Chay, le commandement créé le poste de Pa Kha (Bac Ha actuelle) le 3 novembre 1893. Le colonel Pennequin, un temps en charge de l'abornement des frontières, reconnait l'autonomie de la région de Pa Kha, presque entièrement peuplée de Hmong. Il y créé un Cercle militaire annexe avec des chefs Hmong ne relevant plus du mandarin Vietnamien de la circonscription de Lao Cai. Dans les années 30 encore, à Bac Ha comme sur tout le pourtour frontalier, les Français s'appuyaient sur des fiefs féodaux ; précieux alliés pour le contrôle des frontières. À Bac Ha, l'autorité était déléguée au « Châu Uy » Hoang Yen Tchao, métis Hmong-Tay propriétaire de la grandiose demeure sise encore au centre du bourg.

Jour 4 - samedi 6|10|2018 | Bac Ha – Ta Van Chu (5 – 6 heures de marche) (BLD)

Après le petit déjeuner, départ pour une journée de randonnée, direction nord-ouest, vers le *massif parsemé de hameaux* qui domine la vallée de Bac Ha. Après environ 3 heures de marche, arrivée au sommet d'une montagne où une pause s'impose pour admirer les beaux paysages qui offrent à la vue : rizières en terrasse, végétations, villages de tribus ethniques. Déjeuner en pique – nique.
Descente dans l'après midi de la montagne en traversant des rizières. Au bout de quelques heures de marche sur un chemin plat, arrivée au village de Ta Van Chu composé d'une cinquantaine de familles de l'ethnie Hmong Fleuris (ou Hmong bariolés). Ce village, quoi que situé pas loin de la ville de Bac Ha, reste très isolé par les vallées. Reprise du véhicule et retour à la maison d'accueil.

Diner et 2 ème nuit à Bac Ha.

Moments forts: *Marche à travers les villages ethniques et rencontre avec les habitants; nuit chez l'habitant avec accueil chaleureux*

Jour 5 - dimanche 7|10|2018 | Bac Ha - Suoi Thau (Dimanche, avec le marché de Coc Pai) (BLD)

Petit déjeuner chez l'habitant puis trajet pour Hoang Su Phi via Xin Man: **traversée d'ouest en est du massif de la rivière Chay** par une **route de montagne tortueuse, mais magnifique**, presque parallèle à la frontière vietnamien-chinoise et terminée en 2014. **Haut plateau vallonné, couvert de feuillus et de conifères** jusqu'au bourg de Coc Pai, chef-lieu du district de Xin Man (province de Ha Giang), que l'on gagne suite à une descente en zigzag sur le versant abritant le bourg.

Visite du très coloré marché hebdomadaire de Coc Pai. Jusqu'en 2015 et la fin des travaux de la jonction Bac Ha – Xin Man, ce marché est resté éloigné des circuits touristiques. Il vibre tous les dimanches des tenues aux couleurs chatoyantes des Hmong-fleurs et des Nung ; mais aussi des Tay-blanc/noir, des Dao-Ta Pan/Lan Ten. Il se tient principalement sous des halles couvertes mais déborde sur la route principale qui traverse le bourg. Les Nung montent des vallées tandis que les Hmong-fleurs descendent des montagnes pour y apporter toutes sortes de produits agricoles, artisanaux et médicinaux. Lieu d'échanges et de négoces, le marché est aussi un lieu de rencontres et de pratiques culturelles chez ces ethnies.

Déjeuner dans un restaurant local à Coc Pai avant de reprendre le voyage en suivant la vallée de la rivière Chay dont on remonte le cours durant plus de 40 kilomètres jusqu'au bourg de Hoang Su Phi. A la sortie de cette ville, bifurcation en plein Sud sur une petite route qui monte brusquement sur le versant Nord – Ouest de la plus haute montagne du massif, dont le point cumulant, le mont Chieu Lau Thi (Kiou Leou Ti), s'élève à 2402 mètres.

A partir de la commune de Ban Luoc, marche suivant un chemin qui monte régulièrement, en serpentant à flanc de montagnes, à travers de belles rizières en terrasse et des villages. Profitez des vues panoramiques sur un ensemble de vallées et de montagnes chaotiques avant d'arriver au village de Suoi Thau où vous serez accueilli dans une famille Dao noir, sous-groupe de l'ethnie Dao dont la population au Vietnam s'élève à près d'un million de personnes. A la différence des autres sous-groupes, les Dao noirs portent des costumes et des foulards noirs, agrémentés de rayure rouges. Ils vivent de la riziculture en terrasse, de l'élevage et de la culture de cardamones. Installation dans leur maison en bois sur pilotis, aux conditions d'hygiène et de confort correctes. Temps libre pour profiter de grands paysages, diner avec la famille.

- Trajet en véhicule : 3H00 – 85 KM
- Marche : 2H00 – Dénivelé - 100 m + 200 m
- Moments forts : visite du marché ethnique de Coc Pai ; marche hors des sentiers battus à travers de belles rizières en terrasse ; rencontre avec les ethnies montagnardes

Nuit en dortoir chez l'habitant, avec matelas et moustiquaires.

Jour 6 - lundi 8|10|2018 | Suoi Thau - Ha Giang (BLD)

Après le petit déjeuner chez l'habitant, randonnée facile de 2 à 2H30 depuis le village jusqu'au point de rendez-vous avec le chauffeur. Le chemin tracé à flanc de montagne passe comme une couleuvre à travers des rizières en terrasse et des hameaux peuplés de Dao. Il monte et descend, contourne de petites collines avant de se jeter au fond de la vallée coupée par une rivière que vous passerez par un pont suspendu. C'est dans ces vallées encerclées de grands massifs que s'établissent des villages de l'ethnie Nung. Visite de l'un de ces villages, Lung Dam, avant de rejoindre le véhicule.

Trajet le long de la chaine de Tay Con Linh pour Ha Giang. Après deux **cols dits « portes du ciel »** (les passages se font souvent dans un brouillard épais et humide, mais revivifiant après les chaleurs des fonds de vallées) descente sur le bassin du fleuve Lô (Rivière Claire). Entre les deux cols, un paysage reconnu et classé : les **rizières en terrasses de Thong Nguyen** aménagées par les Dao-rouge (ou Man Ta Pan).

Arrivée à la ville de Tan Quang. Déjeuner avant de continuer le voyage avec une remontée sur 45 km le long de la Rivière Claire jusqu'au très beau village de Ha Thanh composé d'une trentaine de maisons particulièrement typiques avec des toits en feuilles de lataniers. Charmant, paisible et reposant, ce village se niche au pied du massif de Tay Con Linh.Rencontre et installation chez notre hôte, M. Kinh. Sa maison en bois construite sur pilotis se situe dans un beau cadre naturel et a été aménagée aux normes occidentales par les soins d'Amica : de vrais matelas, vue directe sur la nature environnante, salles de bain avec douche. La famille de Kinh a six personnes qui cohabitent : lui et sa femme, son fils, sa belle-fille et deux petits enfants. Plusieurs cousins habitent dans les maisons à côté. Ils vivent de la riziculture, de l'élevage et de la pisciculture.

En fin de journée, en fonction de vos envies, balade découverte dans le village ou/et dans les rizières jusqu'au village avoisinant. Rizières, potagers, petits étangs dévolus à l'élevage de poissons et maisons sur pilotis entourées de verdure… voilà le paysage qui s'offre aux yeux des visiteurs.

- Trajet en véhicule : 3H00 – 100 KM
- Marche : 3H00, Dénivelé + 150 m - 300 m
- Nuit chez l'habitant, confort très correct.

Jour 7 - mardi 9|10|2018 | Rencontre avec les ethnies Thai et Dao (BLD)

Départ pour une randonnée de 3 -4 heures dans le massif de Tay Con Linh. Depuis la maison de Kinh, marche sur un sentier ombragé de palmiers à larges feuilles qui monte de manière continue sur le versant Nord du massif. Plus l'on gagne en altitude, plus les paysages deviennent grandioses. De l'autre côté de la vallée, une chaine de montagnes se dessine à l'horizon avec ses magnifiques dentelures karstiques: un panorama qui jamais ne sombre dans la monotonie.

Au bout de 1 heures 30 de marche, à environ 300 mètres positifs (on est loin du sommet !), arrivée au village Lung Vai 1, peuplée de Dao rouges, établi à flanc de montagne. Originellement « nomades forestiers », les Daos font partie des ethnies de hautes montagnes qui pratiquent de génération en génération la technique de la culture sur brulis (maïs et riz pluvial). Leurs rizières, qui entourent le village, se déploient sur les pentes vallonnées des montagnes comme sur le dos d'un animal géant. Ces rizières varient considérablement au fil des saisons. En hiver et au printemps, les cultures mises à nu révélent un sol brut parsemé de paille brûlée. Entre fin avril et fin mai, les terrasses inondées se miroitent les reflets du soleil couchant. De juillet à octobre, les rizières se parrent de toutes les gammes de couleurs, verdoyantes et puis jaune doré.

Descente progressive vers le bas de la vallée. Après la traversée d'une rivière, continuation de marche sur un chemin plat vers le village de Thon Tha, peuplé de Tay. Ce village est composé d'une centaine de maisons traditionnelles sur pilotis couvertes par de la chaumes et des feuilles de palmiers, entouré de rizières verdoyantes et de rivières serpentant au pied des montagnes. C'est vraiment un véritable havre de paix.

Déjeuner chez l'habitant.

L'après-midi, court transfert d'une heure et demie à Quan Ba. Aux confins de la Chine, la route s'élance à la conquête d'une succession de cols et de vallées. Traversée du plateau de Quyet Tien puis arrêt au col dit de Porte du ciel pour profiter d'un beau panorama sur la grande vallée entourant la ville de Quan Ba. Petite marche d'une à deux heures, à travers les champs jusqu'au village de Nam Dam, enfoui dans une vallée encaissée, sous le pied du géant massif de Phu Ta Ca.

Arrivée à Nam Dam en fin d'après-midi. Installation dans la belle maison aux murs en terre battue d'un habitant de l'ethnie Dao rouge. Rencontre avec les hôtes puis balade dans le village. Dîner chez l'habitant.

Note :

- Type d'hébergement :Chez l'habitant
- Transfert : Véhicule privatisé (1H30 – 50 Km)
- Marche : 3-4h le matin et 1H00-2H00 dans l'après - midi sans dénivelé

Jour 8 - mercredi 10|10|2018 | Quan Ba - Dong Van: Panorama de haute montagne (B--)

Après le petit déjeuner, transfert à Lung Tam pour visiter le village de tissage.

Départ en direction du **haut plateau karstique de Dong Van**. Aux confins de la Chine, la route s'élance à la conquête d'une **succession de cols et de vallées**. Plusieurs arrêts sont prévus en cours de route, sur demande des voyageurs et sur suggestion du guide, pour arpenter un marché, visiter un hameau ou simplement profiter d'un panorama.

A partir du bourg de Yen Minh, la route entre réellement dans le cœur du Géoparc « haut plateau karstique de Dong Van » : visite de **l'ancien palais fortifié de la famille Vuong, dit Palais du roi Hmong**, témoignage de l'opulence des notables locaux sous la domination française.

Arrivée sur la vallée rizicole de Dong Van. Caractéristique relativement rare dans le nord, la localité abrite en son centre, autour du « marché français », un **quartier historique** relativement bien conservé. Le tout est surplombé d'un piton calcaire coiffé d'un fortin colonial (visitable).

Installation à l'hôtel.

L'après-midi, randonnée dans le secteur des villages H'mong de la communauté de Hau De. L'itinéraire tracé à flanc de montagne passe à travers les rizières en terrasses, longe la frontière chinoise, offrant une vue panoramique sur la rivière Nho Que et sur la frontière chinoise.

Retour à la ville en fin de journée, par le même chemin. Nuit à l'hôtel.

Note:

- Trajet en véhicule: 3H00 – 90 Km
- 2 heures de marche, dénivelé 100 mètres positifs

Situé à l'extrême nord du Vietnam, le haut plateau karstique de Dong Van, l'un des plus grandiose paysage montagneux du pays, est le premier site géologique vietnamien classé Geoparc par l'UNESCO (2010). Il s'étend sur les quatre districts du nord-est de la province, d'ouest en est : Quan Ba, Yen Minh, Dong Van et Meo Vac. Il se caractérise dans la région de Dong Van par une succession de pitons calcaires arides et dénudés. Il est peuplé très majoritairement de Hmong blanc, population montagnarde qui affronte de rudes conditions d'existences du fait du manque d'eau et de terres cultivables. Le maïs remplace souvent le riz comme base de l'alimentation. Ici, l'habitat est rarement groupé ; il se disperse dans de minuscules vallées ou s'accroche aux pitons rocheux, en bordure d'à pic vertigineux.

Jour 9 - jeudi 11|10|2018 | Dong Van - Meo Vac: randonnée à travers les villages célestes des Hmong (BL-)

Sortie de la vallée de Dong Van par une courte montée vers la passe du Ma Pi Leng et longue descente sur la vertigineuse et bien nommée « route du bonheur » (ouverte dans les années 60) : site classé.

Troublante vue plongeante sur le canyon de la rivière Nho Que et par temps clair panorama sur la ligne de crêtes de la frontière chinoise, sise à deux vallées de distance. Site remarquable du Géoparc « Haut plateau karstique de Dong Van ».

En bas de la descente, entrée dans la belle vallée en U qui, une dizaine de km plus loin, se termine par un cirque accueillant le bourg de Meo Vac.

Au début de la vallée de Meo Vac : montée vers le promontoire du Pa Vi (300 m positif), sur l'une des pentes de la plus haute vallée du Sud-est asiatique. L'ascension emprunte un chemin étroit naviguant dans les cultures de maïs plantées sur des pentes vertigineuses (mars / septembre). Halte face à l'un des plus beaux paysages géologique du nord Vietnam – site classé : gorge de la rivière Nho Que (à pic de 300 m) et passe du Ma Pi Leng.

La vallée est parsemée de hameaux Hmong incroyablement nichés sur les pentes. Après avoir terminé de contourner le promontoire rocheux, le sentier débouche sur une piste difficilement carrossable, aménagée pour une tentative d'extraction minière. La piste chemine sur le haut de la vallée du Nho Que, vers l'aval, parallèlement aux crêtes de la frontière chinoise qui pointent à l'horizon, à deux vallées de distance. La rivière constitue la limite des paysages du plateau karstique. Panorama sur le versant opposé : patchwork de cultures sur pente et densité relative de l'habitat. Possibilité de visiter, en bordure de piste, le village hmong « Crottin de chèvres ».

Au détour d'un piton, après avoir surplombé un second village Hmong, la piste empierrée quitte le haut de la vallée pour l'intérieur du massif, en direction d'un petit col qui mène au centre communal de GCP. Sur la gauche, dans un petit vallon, une bambouseraie fournissant le matériau de base des hottes végétales que les Hmong portent sur leur dos.

Marche de 5 heures – 12 km – dénivelé positif en début de randonnée (+ 300 m)

Reprise du véhicule, retour sur le bourg de Meo Vac et installation à l'hôtel.

Nuit à l'hôtel.

Trajet: 1H00 – 30KM

Jour 10 - vendredi 12|10|2018 | Meo Vac - Khuoi Khon - Bao Lac: village des Lolo noirs, terre inconnue (B--)

Le matin, route à destination de Bao Lac. La voie de sortie du cirque de Meo Vac en direction de **Bao Lac** se fait par le col de To Du, à proximité de l'un des plus hauts sommets du Géoparc (1900 m). La passe marque la fin des paysages caractéristiques du haut plateau karstique de Dong Van pour rejoindre 25 km plus bas la rivière Nhiêm. Au fur et à mesure de la descente, les villages Hmong laissent place aux riziculteurs des terres de pente (rizières en terrasses) : d'abord les Dao Rouges, puis les Giay, dont les femmes sont reconnaissables à leur culotte courte et leur chemisier bleu ciel, et les Xuong (nom local des Nung).

A partir de la commune de Niem Son, reconnaissable à ses vallées rizicoles et ses populations Tay, la route serpente sur la rive gauche de la rivière Nhiêm, sur une route carrossable qui a moins de 10 ans. L'habitat Hmong de plein pied, rustique et d'implantation récente se distingue des hameaux séculaires des riziculteurs Tay, formés de grandes maisonnées sur pilotis aux tuiles traditionnelles. Au point de confluence de la rivière Nhiêm et du fleuve Gâm, traversée de ce dernier et remontée de sa vallée pendant 30 km jusqu'à la ville de Bao Lac. Installation dans un petit hôtel local et déjeuner libre.

L'après-midi, **excursion au village de Khuoi Khon** où a été tourné, grâce à l'organisation logistique d'Amica Travel, le documentaire « Rendez-vous en terre inconnue : Frédéric Michalak chez les Lolo noirs ». Au village, visite accompagnée du village et rencontres avec les habitants. Les hauteurs du hameau offrent une vue plongeante jusqu'au fond de la vallée et ses rizières en terrasse. En fin de journée, retour à l'hôtel.

Note

- *Type d'hébergement : hôtel local*
- *Journée de 4 heures de route*

Groupe ethnique Lô Lô (ici Lolo noirs) : 44e population du Vietnam (4 541 h. – 2009 – groupe ethnolinguistique Tibéto-Birman)
« Les Lolo noirs se divisent en deux tribus. Une d'elles, qu'on désigne dans le pays sous le nom de tribu Man Khoanh, « Man à galons », est fixée dans les environs de Bao-Lac. Les hommes portent le costume thai [lire Tay] avec un collier de perles, et les femmes le costume lolo, mais sans broderie au pantalon ni au pagne, du moins en tenue ordinaire. Ils emploient le thai [lire Tay] comme langue d'échange. (…) Ils cultivent le riz de plaine ou de montagne et aussi le mais, le millet, le sorgho, l'éleusine [ou mil rouge], les patates, le sarrasin. L'huile est faite avec le pavot, le sésame, etc. »(Description de 1908 du célèbre Commandant Bonifacy, pionnier des études ethnolinguistique du Haut Tonkin, tirée de son « Etude sur les coutumes et la langue des Lolo et des La-Qua du haut Tonkin »)

Jour 11 - samedi 13|10|2018 | Bao Lac - Nam Ngu via Thong Nong: immersion au pays calcaire des Nung (B-D)

Le matin, départ pour le village nung de Nam Ngu, direction plein - est par la route longeant rive gauche du fleuve Gam, qui prend sa source dans les contrées chinoises.
La route quitte au fur et à mesure la vallée et grimpe en lacets sur les flancs de montagne. Elle s'immisce alors

progressivement entre les abrupts imposants du district de Xuang Truong, au bord de la frontière chinoise.

Passage des cols tortueux offrant des vues panoramiques sur des rangés chaotiques de pitons calcaires, entrecoupées de petites vallées encaissées, mouchetées de rizières de bas-fonds.

Poursuite du trajet dans la vallée plus étroite de Cao Bac avant de suivre une voie aérienne qui se tortille jusqu'au village de Can Yen. Possibilité de visiter en courd de route des villages nung, hmông, et tay.

La route longe le sud du massif de Thong Nong, puis brusquement, dans ses contreforts, bifurcation à l'intérieur du massif jusqu'à Nam Ngu.

Nam Ngu, et plus largement tout le secteur qui l'entoure, sont absents de toutes les cartes touristiques. Pour l'heure, seul Amica Travel y emmène ses voyageurs en raison de la beauté du site et de l'authenticité du village. C'est également ici qu'Amica Travel réalise un projet de tourisme solidaire consistant à aider les habitants à améliorer leur condition de vie.

Option 1 : Arrivée en véhicule au village

Arrivée en début d'après-midi au village de Nam Ngu, établit dans une superbe vallée irriguée, aux flancs striés de rizières en terrasses. Vue panoramique sur le chaotique massif de Mo Xat, littéralement « mines de fer », avec au loin les lignes de crêtes frontalières de la Chine. Installation dans une maison sur pilotis et rencontre de la famille d'hôte de l'ethnie nung.

Groupe ethnique nung : 7ème population du Vietnam (968 000 h. - 2009). Cousins des Tây, ils appartiennent au même groupe ethnolinguistique (Thai-kadai) et se localisent tous deux sur la rive gauche du Fleuve Rouge. Arrivés postérieurement dans le pays, les Nung se trouvent surtout sur le pourtour frontalier du nord-est, les Tây occupent là les terres basses et se retrouvent dominants en moyenne région. Les Nung sont majoritaires dans le district de Thong Nong (35 %).

Puis, déambulation dans la petite vallée de la rivière torrentueuse Na.

Dîner et nuit chez l'habitant nung en dortoir avec matelas et moustiquaires séparés de rideaux, électricité par intermittence. Toilettes & douches à partager avec eau chaude - confort simple.

Trajet: 80 km – 3H00

Option 2. Arrivée à pied au village (1h30 de marche)

Et enfin, marche d'une heure et demie sur une piste qui descend vers le village de Nam Ngu, établit dans une superbe vallée irriguée, aux flancs striés de rizières en terrasses. Par temps clair, vue panoramique sur le chaotique massif de Mo Xat, littéralement « mines de fer », avec au loin les lignes de crêtes frontalières de la Chine. Installation dans une maison sur pilotis et rencontre de la famille d'hôte de l'ethnie nung.

Groupe ethnique nung : 7ème population du Vietnam (968 000 h. - 2009). Cousins des Tây, ils appartiennent au même groupe ethnolinguistique (Thai-kadai) et se localisent tous deux sur la rive gauche du Fleuve Rouge. Arrivés postérieurement dans le pays, les Nung se trouvent surtout sur le pourtour frontalier du nord-est, les Tây occupent là les terres basses et se retrouvent dominants en moyenne région. Les Nung sont majoritaires dans le district de Thong Nong (35 %).

Puis, déambulation dans la petite vallée de la rivière torrentueuse Na.

Dîner et nuit chez l'habitant nung en dortoir avec matelas et moustiquaires séparés de rideaux, électricité par intermittence. Toilettes & douches à partager avec eau chaude - confort simple.

Trajet: 80 km – 3H00, 1h30 de marche -7km

Jour 12 - dimanche 14|10|2018 | Nam Ngu - Lac de Ba Be: le plus beau paysage du Nord-Est (B-D)

Départ pour Ba Be par l'ancienne Route Coloniale No3 (RC3). Après avoir longé la bordure sud-est du massif Thong Nong, la route débouche sur la vallée de Nguyen Binh. Après quelques km sur la RC4, brusque bifurcation sur la gauche et ascension du plus haut massif de la région, le mont Pia Oac. Le col Léa, qui donna son nom à la fameuse Opération Léa de 1947, marque la ligne de partage des eaux des bassins rivière des Perles / fleuve Rouge.

L'Opération Léa : En 1947, les troupes Françaises viennent de reprendre pied au Tonkin : Hanoi et le littoral entre Haiphong et la Chine sont « libérés ». L'objectif de l'Opération est de sauter sur Bac Kan pour détruire la zone de repli Vietminh et de couper sa route de ravitaillement avec la Chine. La liaison terrestre avec Bac Kan se fait en débouchant de Lang Son vers Cao Bang (RC4), puis en se rabattant à l'ouest, par la RC3 sur Bac Kan, via Ba Be. Elle fut un demi-succès car le gros des effectifs Vietminh, ainsi que leurs principaux leaders (dont Ho Chi Minh et le Général Giap), échappèrent à la tenaille. La guerre asymétrique de guérilla commençait… Les principaux postes militaires de la RC3, intenables, furent évacués en octobre 1948, deux ans avant la débâcle de Cao Bang.
Une fois passé le col, la descente en direction de Ba Be se fait de manière plus douce. La route ondoie sur les flancs du massif, en pays Dao. Au fur et à mesure de la descente, les Dao, dominants sur les hauteurs du massif, laissent la place à un habitat plus concentré où dominent les Tay.

Arrivée en fin d'après-midi au Parc national (du lac) Ba Be (signifiant « trois baies/cirques »). Le site est caractérisé par un lac naturel alimenté par trois cours d'eau et enchâssé dans de hautes formations calcaires encore largement recouvertes de forêt primaire subtropicale. Les villages du pourtour du lac sont majoritairement peuplés par l'ethnie Tay. Ceux des hauteurs, plus rares, sont occupés par les Dao et les Hmong. Site naturel rare et vivant de par les activités agricoles et extra-agricoles des habitants ; très sympathiques mais non moins rudes… Les coudées sont franches et la potion… à base de maïs !

Groupe ethnique Tày : Après les viêt, 2e population du Vietnam (1 626 000 h. – 2009) mais 1ere au sein de la province de Bac Kan.

À l'arrivée, embarquement sur une longue barque à moteur pour rejoindre à proximité le village de Coc Toc, hameau de l'ethnie Tay situé sur une anse du lac, au pied d'un massif boisé et à l'écart des flux touristiques. Au bout du hameau, en lisière de jungle, hébergement chez M. Tap

Transfert: 4H00 – 120km
Nuit chez l'habitant

Jour 13 - lundi 15|10|2018 | Ba Be: lacs, jungles, montagnes, rizières et villages ethniques (BLD)

Embarquement pour une **croisière d'environ 1h30 sur le lac et la rivière Nang**, dans laquelle il se déverse. Débarquement et début de la marche, en terrain plat, en direction du village Tay de Ban Tau. Puis, par un chemin bétonné, légère montée d'1H vers un village Hmong et lente redescente par une piste pour rejoindre le village Tay de Cam Ha où nous attend l'embarcation.

Le long de parois karstiques vertigineuses, descente de la rivière jusqu'au hameau de **Dau Dang,** qui s'étire sur les deux rives et figure la limite de navigabilité de la rivière. Déjeuner chez « **Ong Pirates** », vaillant personnage de cette zone des confins du Parc puis balade à pieds en direction des rapides. Dans l'après-midi, retour au village de Coc Toc en bateau et nuit chez l'habitant

Note

- *Type d'hébergement : maison d'hôtes*
- *Journée de 2 heures de marche, dénivelé + 200 m*

Jour 14 - mardi 16|10|2018 | Ba Be - Hanoi (B--)

Route de retour à Hanoi via Bac Kan. Les paysages de montagne cèdent place au fur et à mesure à ceux des **rizières inondées du bas delta**. A partir de Thai Nguyen où la route devient plus large et meilleure, de **nouveaux parcs industriels** apparaissent des deux côtés de la route: le Vietnam remplace de plus en plus la Chine pour devenir la destination de grands industriels du monde.

Arrivée à Hanoi. Installation à l'hôtel. Profitez d'une **séance de massage** pour chasser la fatigue après plusieurs jours dans la montagne.

Le soir, **spectacle de marionnettes sur l'eau.**

Note

- *Type d'hébergement : hôtel*
- *Journée de 5-6 heures de route*

Jour 15 - mercredi 17|10|2018 | Hanoi - Tam Coc : rizières et paysages karstiques (B--)

Le matin, trajet en direction du sud du delta du fleuve Rouge, à destination de la province de Ninh Binh et la fameuse **baie d'Along terrestre** ; nommée de la sorte en raison de sa ressemblance avec Along.

Après environ 2H00 de route, arrivée dans le secteur du *Complexe paysager de Trang An*, inscrit en 2014 par l'Unesco au *Patrimoine naturel de l'humanité*.

Direction sud du massif de Trang An, à destination de **Tam Coc.** Dans l'attente de la remise des chambres (en principe à midi), **balade à vélo** dans les rizières et hameaux alentours, lovés au pied des murailles karstiques.

Dans l'après-midi, **embarcation sur de petits sampans à rame** pour une promenade de 1 heure 30 au cœur d'un labyrinthe de pitons calcaires. Passage d'une longue grotte, dite *Grotte de Bouddha* en raison de la présence d'un rocher en forme de Bouddha allongé, à l'intérieur. Le sampan se faufile ensuite sur un cours d'eau, bordés de roseaux, qui serpente au milieu des pitons.

Retour aux bungalows et temps libre pour profiter du cadre idyllique de Tam Coc Garden.

Trajet en véhicule : 2H30 – 110 Km
1h30 de balade en barques
Nuit à l'hôtel

Jour 16 - jeudi 18|10|2018 | Tam Coc - baie de Lan Ha : croisière 2 jours - 1 nuit à bord d'une jonque privative (BLD)

Départ le matin pour la ville portuaire de Haiphong (environ 3H00 de transfert). Arrivée à l'embarcadère de Pha Got, vers 10h30 transfert en naval de 20mn vers Cai Vieng. De là, trajet en voiture long de la côte ouest de l'île pour rejoindre le bateau de croisière.

Arrivée vers midi à Cat Ba, embarquement sur une jonque privée : possibilité de faire une sortie en kayak, de la baignade et de découvrir un village flottant de pêcheurs. Puis traversée de la baie de Lan Ha avant de passer dans celle d'Along, en direction d'îles isolées. La navigation à voile est possible en fonction de la force du vent. Selon les conditions météorologiques du moment, détente, baignade et bain de soleil sur des plages désertes. Le déjeuner et le dîner sont composés de produits de la mer.

Nuit à bord dans un crique au milieu de la baie.

- Trajet de 150km - 3h00.
- Trajet en voiture ur l'île de Cat Ba : 45 mn - 1h00

Jour 17 - vendredi 19|10|2018 | Baie de Lan Ha - Cat Ba - Haiphong- Hanoi (BL-)

Dans la baie, un réveil aux aurores s'impose ! Il offre aux premières heures du jour une **quiétude à nulle autre pareille**. C'est un moment privilégié pour méditer et/ou prendre un bain matinal !

En matinée, poursuite de la croisière dans la baie de Lan Ha. Arrêt au village des pêcheurs pour visiter des viviers des poissons.

Ensuite retour au port. Déjeuner à bord puis débarquement vers 11h00 puis court transfert sur l'île de Cat Ba en direction de retour au port de Cai Vieng où vous ferez un transfert naval à Pha Got. De là, route de retour à Hanoi.

Arrivée en fin de la journée.

Nuit à l'hôtel.

Jour 18 - samedi 20|10|2018 | Hanoi - départ (B--)

Journée libre jusqu'au transfert en direction de l'aéroport pour prendre votre vol de retour en France.

FIN DE NOS PRESTATIONS!

amica travel
l'âme du voyage

LES TARIFS

Conditions tarifaires établies le 05-03-2018 et valables jusqu'au 30-11-2018.

Hôtels standards et nuits chez l'habitant

Ville	Hébergement	Catégorie chambre	Référence
Ha Noi	La dolce vita	Chambre supérieure	http://ladolcevita-hotel.com
Bac Ha	Maison d'hôte	Chambre privée	https://www.pinterest.com/amicatravel/chez-pa-bac-ha-vietnam/
Suoi Thau	Maison d'hôte	Type dortoir	https://goo.gl/8RXRXc
Ha Giang	Chez l'habitant (confort simple)	Type dortoir	http://www.amica-travel.com/idees-de-circuit/formules-originales/sejour-chez-lhabitant-au-pied-du-massif-de-tay-con-linh
Quan Ba	Chez l'habitant	Type dortoir (toilettes communes)	https://photos.app.goo.gl/24Q44ekGkj9DWIqw2
Dong Van	Hôtel local	Chambre privative	http://site internet non disponible
Bao Lac	Hotel local (confort simple)	Chambre standard	http://site internet non disponible
Ba Be	Maison d'hôtes	Chambre privatisée (salle de bain et Wc partagés)	http://www.goo.gl/photos/iHjBCvx2VSqCTF2t9
Tam Coc	La Belle Vie Tam Coc	Chambre deluxe	http://www.labelleviehomestay.com
Baie de Lan Ha	Eco friendly	Cabine privée	http://hhttp

Prix / personne en chambre double sur une base de 7 personnes sans la croisière en baie de Lan Ha	**716 $**
Prix / personne en chambre individuelle sur une base de 7 personnes sans la croisière en baie de Lan Ha	**758 $**
Supplément par personne pour la croisière de 2 jours/ 1 nuit à bord de la jonque privée (2 cabines) sur la base de 2 personnes	**345 $**
Supplément par personne pour la croisière de 2 jours/ 1 nuit à bord de la jonque privée (2 cabines) sur la base de 4 personnes	**200 $**

Supplément par personne pour la croisière de 2 jours/ 1 nuit à bord de la jonque privée (3-6 cabines)sur la base de 6 personnes	**180 $**
Supplément par personne pour la croisière de 2 jours/ 1 nuit à bord de la jonque privée (3-6 cabines)sur la base de 7 personnes	**162 $**

CONDITIONS TARIFAIRES

Ce prix comprend :

- Hébergement pour tout le parcours dans les hôtels listés au programme ou, en cas d'indisponibilité de ceux-ci, dans des hôtels équivalents. Les chambres sont mises à disposition à partir de 14h00 et doivent être libérées à 12h00. Pour une mise à disposition anticipée au jour d'arrivée ou une libération tardive au dernier jour, il faudra alors en faire la demande avec frais supplémentaires.
- Tous les déplacements selon le programme en véhicule privatif sauf durant les temps libres (16 sièges)
- Les repas comme mentionnés dans le programme (B = Petit Déjeuner ; L = Déjeuner ; D = Dîner).
- Guides accompagnateurs francophones pour tout le circuit sauf durant les temps libres
- Droits d'entrée des sites à visiter.
- Promande, à vélo, en bateau et en sampan comme mentionnée dans le programme
- Les frais de dossier
- Les taxes
- Tous les services logistiques nécessaires pour l'organisation du programme.

Ce prix ne comprend pas

- Vols et taxes d'aéroport internationaux depuis/ vers votre pays.
- Visa au Vietnam
- Pourboire, boissons, téléphone et tout ce qui n'est pas clairement mentionné dans la rubrique « Le prix comprend ». (Pour le pourboire pour le guide et le chauffeur, à prévoir environ de 3 à 4 usd /par jour/par voyageur pour le guide et la moitié pour le chauffeur si vous êtes contents de leurs services).

Les plus d'Amica Travel

- L'eau durant les transferts routiers.
- Suivi 24h/24 du voyage, depuis le bureau de Hanoi, par un agent clientèle dédié
- Présence téléphonique en France

Conditions de paiement

- Un acompte de 10% du prix total est à verser par virement bancaire ou par carte bancaire via Internet dès la réservation
- Le solde de 90% est à payer au commencement du voyage, en liquide ou par carte bancaire
- Les frais bancaires liés au paiement sont à la charge du client

Conditions d'annulation

Dans tous les cas d'annulation du voyage, le client doit payer des pénalités qui correspondent :

- à 5% du prix total du voyage, si son annulation parvient à Amica Travel dans un délai égal ou supérieur à 45 jours avant le commencement du voyage ;
- à 10% du prix total du voyage, si son annulation parvient à Amica Travel dans les 45 jours avant le commencement du voyage ;

- En cas d'annulation d'un voyage qui avait fait l'objet d'un report de date, les pénalités sont de 10% du prix total du voyage, quel que soit le délai d'annulation.
- En cas d'annulation d'un voyage qui requiert un acompte plus important, le client doit payer des pénalités correspondant à 50% du prix total du voyage.
- Si l'annulation est effectuée préalablement au paiement de l'acompte, une facture est envoyée au client qui est tenu de payer les pénalités selon les conditions susmentionnées, également indiquées sur le devis accepté par le client.
- Si l'annulation est effectuée ultérieurement au paiement de l'acompte, Amica Travel prélève le montant de ces pénalités sur l'acompte versé par le client. Elle rembourse au client la somme restante, si applicable, par virement bancaire, le client devant prendre en charge tous les frais bancaires.

Les guides touristiques & les sites d'avis nous recommandent

Amica Travel est fière d'être recommandée dans les guides et sites de voyage.

"Voyage à la carte, voyages solidaires, trekking… Formules pour découvrir un Vietnam authentique hors des sentiers battus", p. 141, Edition 2013 | Le Guide du Routard

"Agence francophone bien établie proposant une grande variété de circuits, souvent originaux, incluant le Laos et le Cambodge", p. 525 | Lonely Planet

"Spécialiste du voyage sur mesure, Amica Travel propose des circuits inédits au sud des hauts plateaux du Centre et dans le delta du Mékong ainsi que des modules riches en rencontres humaines", p. 134, Edition 2017 | Le Petit Futé

"Des prix raisonnables, des excursions hors des sentiers battus et la possibilité de circuits sur mesure. Spécialisé dans l'accueil francophone", p. 162 | Le Guide Michelin

Avis sur Amica Travel dans les forums de Tripadvisor et Petit Futé

Licence GP 01 – 315 | 2010 | TCDL-GDLHQT

Tous nos voyages sont solidaires

Voyage responsable • Actions concrètes

Pour Amica Travel, le voyage correspond à l'idée que tout est mis en place pour créer **un réel échange avec les populations locales. L'humain est donc au centre du voyage.** Nous développons **des projets de développement local** pour améliorer le quotidien des ethnies minoritaires en Asie. Nous travaillons avec de nombreux partenaires pour œuvrer à un **tourisme plus responsable.**
https://www.amica-travel.com/tourisme-solidaire

Nos anciens voyageurs parlent de nous

Si vous avez des questions sur nous ou sur nos voyages, **n'hésitez pas à contacter ceux qui ont déjà testé nos services.**
https://www.amica-travel.com/confiance

Rejoignez-nous

Hotline en France

du lundi au vendredi (09h-12h & 14h-18h)
06 19 08 15 72 - 06 28 22 72 86

HANOI

Building NIKKO, 3e étage,
27 Rue Nguyen Truong To,
Ba Dinh, Hanoi, Vietnam

Tél. (+84) 24 62 73 44 55

HO CHI MINH

Building Resco, 5e étage,
94-96 rue Nguyen Du, 1è Disctrict,
Ho Chi Minh Ville, Vietnam

Tél. (+84) 28 66 85 40 79

SIEM REAP

Borey Angkor Palace, Building B49 & B50,
Phum Kruos,Sangkat Svay Dangkum,
Siem Reap, Cambodge

Tél. (+85) 5 63 96 61 39

LUANG PRABANG

Ban Pakham, Unit 05 Maison
N°64 Souvannabalang,
Luang Prabang, Laos

Tél. (+85) 6 71 21 22 75

MERCI DE PENSER À L'ENVIRONNEMENT AVANT D'IMPRIMER CE DOCUMENT